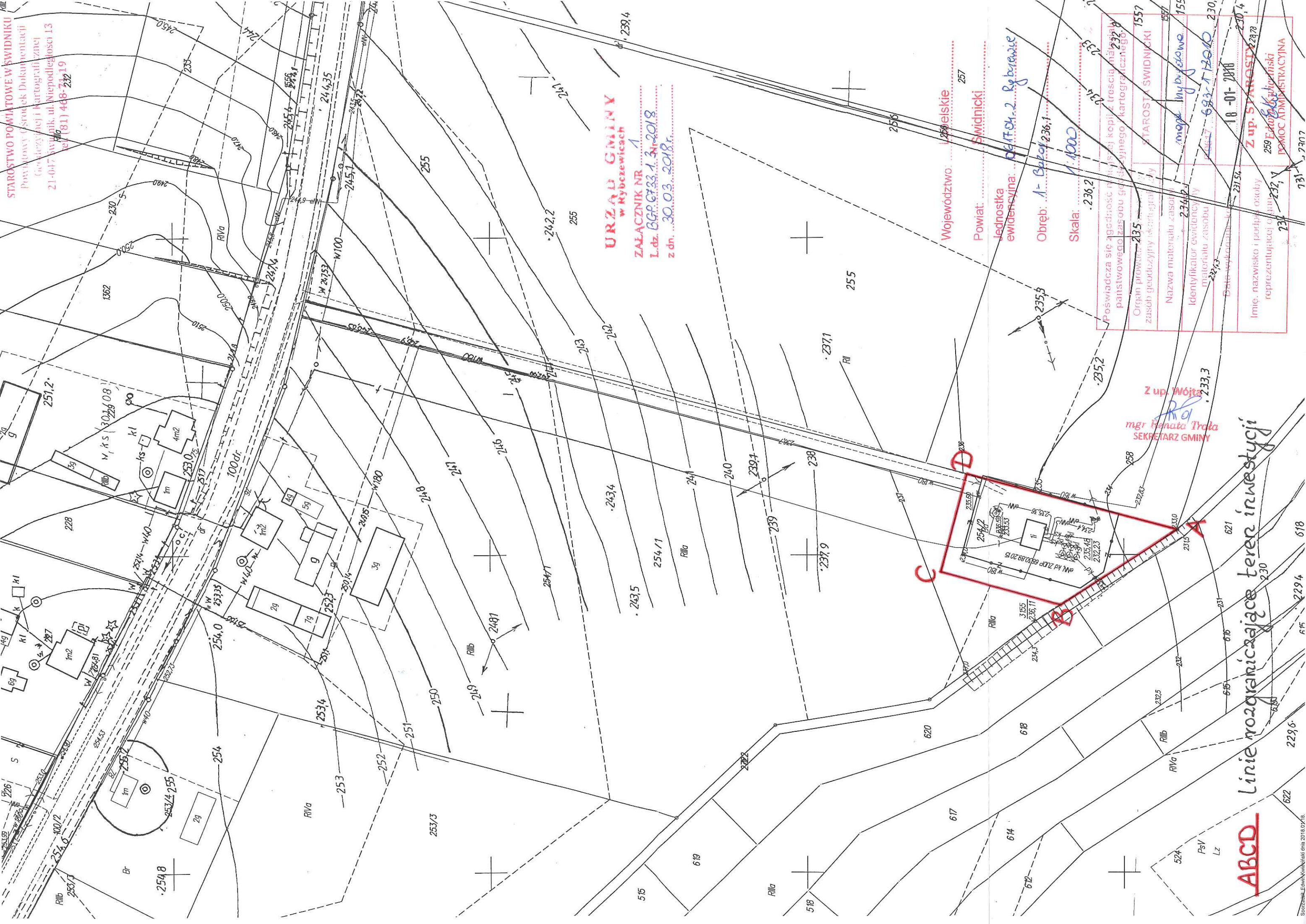


STAROSTWO POWIATOWE W SWIDNIKU
 Powiatowy Ośrodek Dokumentacji
 Geodezyjnej i Kartograficznej
 21-017 Swidnik, ul. Niepodległości 13
 tel (81) 468-232

URZĄD GMINY
 w Rybczewicach
 ZAŁĄCZNIK NR 1
 L.dz. BGP.6733.1.3. Nr. 2018
 z dn. 30.03.2018 r.

Województwo: **lubuskie**
 Powiat: **Swidnicki**
 Jednostka ewidencyjna: **061704.2 Rybczewice**
 Obręb: **1-Bezaj 236,1**
 Skala: **1:1000**

Poswiadcza się zgodność niniejszej kopii z treścią materiału państwowego zasobu geodezyjnego i kartograficznego.
 Organ prowadzący: **235**
 Nazwa materiału zasobu: **STAROSTWO SWIDNICKI**
 Identyfikator ewidencyjny materiału zasobu: **2346**
 Data wykonania: **18-01-2018**
 Imię, nazwisko i podpis osoby reprezentującej organ: **Z up. STAROSTA**
 Imię, nazwisko i podpis osoby reprezentującej organ: **mgr Hanata Trala**
 Imię, nazwisko i podpis osoby reprezentującej organ: **SEKRETARZ GMINY**



Linie rozgraniczające teren inwestycji

ABCD

ABCD

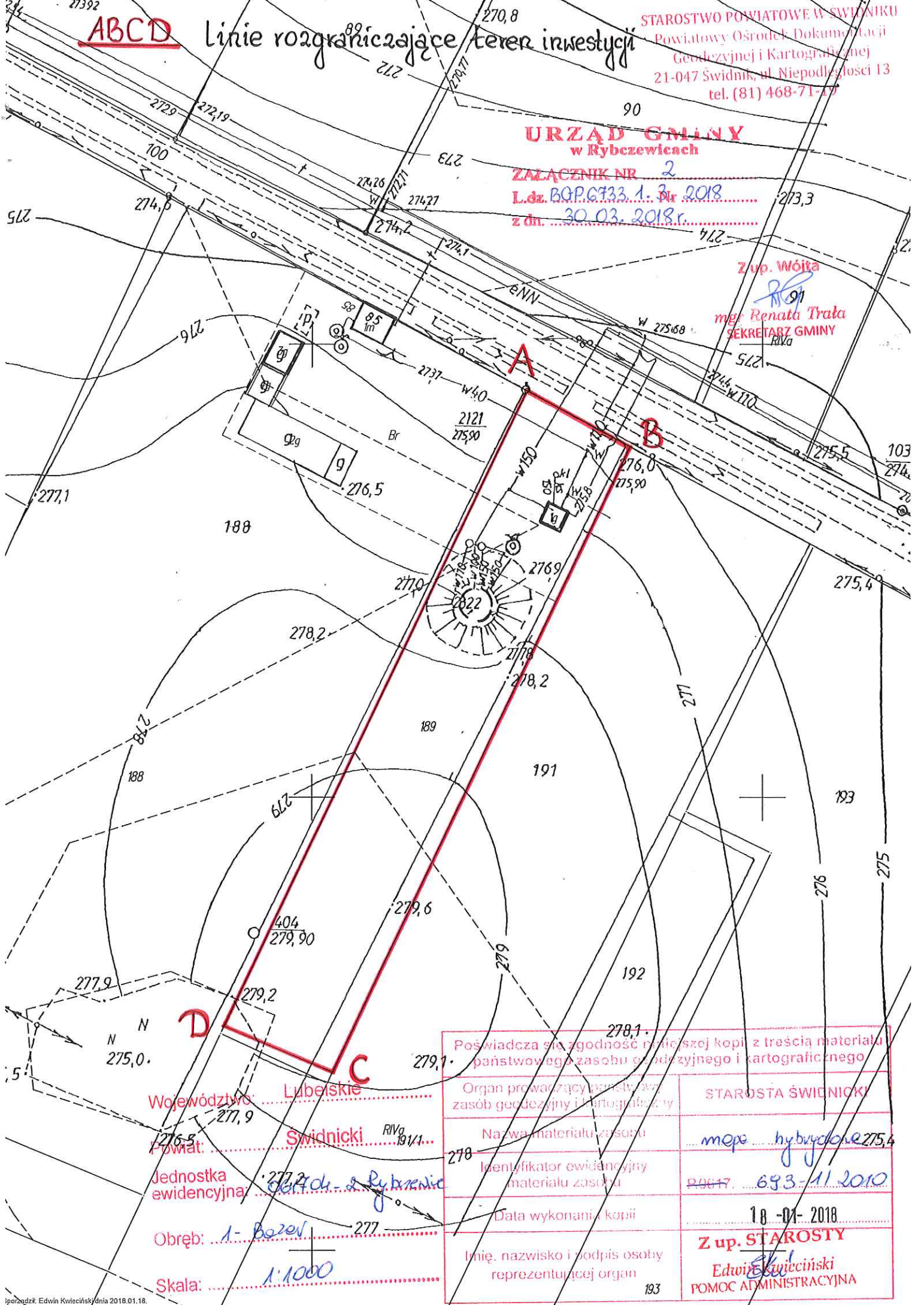
Linie rozgraniczające teren inwestycji

STAROSTWO POWIATOWE W ŚWIDNIKU
Powiatowy Ośrodek Dokumentacji
Geodezyjnej i Kartograficznej
21-047 Świdnik, ul. Niepodległości 13
tel. (81) 468-71-17

URZĄD GMINY
w Rybczewicach

ZALĄCZNIK NR 2
L.dz. BGP.6733.1.3.2018
z dn. 30.03.2018r.

Z up. Wójta
[Signature]
mgr Renata Trała
SEKRETARZ GMINY



Województwo: Lubelskie
Powiat: Świdnicki
Jednostka ewidencyjna: 6674 d. - Rybczewice
Obręb: 1- Bazel
Skala: 1:1000

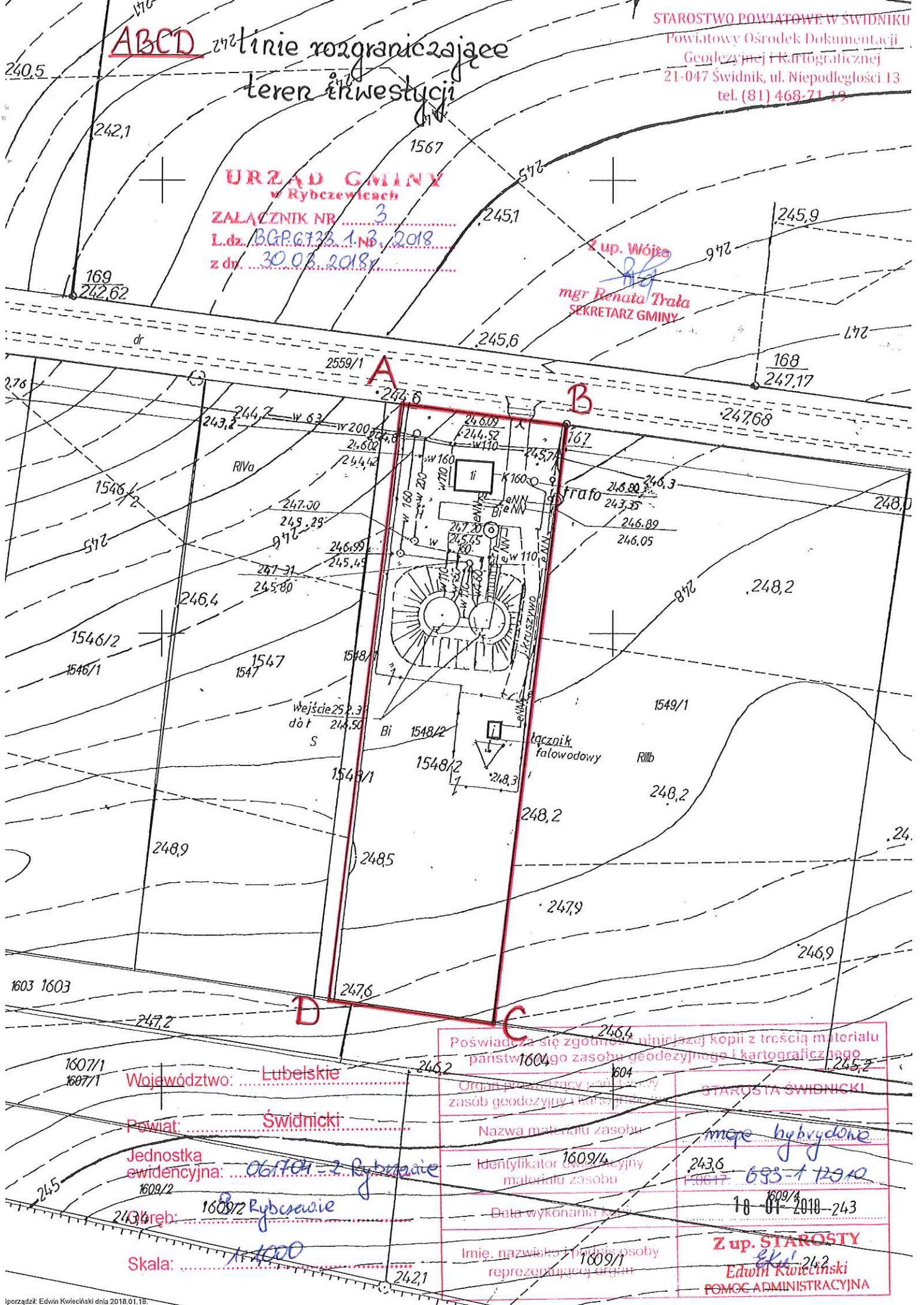
Poświadczam zgodność niniejszej kopii z treścią materiału państwowego zasobu geodezyjnego i kartograficznego	
Organ prowadzący państwowy zasób geodezyjny i kartograficzny	STAROSTA ŚWIDNIKI
Nazwa materiału zasobu	mapa hybrydowa
Identyfikator ewidencyjny materiału zasobu	R0017 693-11 2010
Data wykonania kopii	18-01-2018
Imię, nazwisko i podpis osoby reprezentującej organ	Z up. STAROSTY Edwin Kwieciński POMOC ADMINISTRACYJNA

ABCD 272 linie rozgraniczające
 teren inwestycji

URZĄD GMINY
 w Rybczewicach

ZALĄCZNIK NR 3
 L.dz. B.G.P.G.133.1-3, 2018
 z dn. 30.03.2018

2 up. Wójta
 mgr Renata Trąta
 SEKRETARZ GMINY



Województwo: Lubelskie
 Powiat: Świdnicki
 Jednostka ewidencyjna: 061704-2 Rybczanie
 1609/2
 2134 ręb: 1609/2 Rybczanie
 Skala: 1:1000

Poświadczam się zgodność niniejszej kopii z treścią materiału państwowego zasobu geodezyjnego i kartograficznego

Organ prowadzący państwowy zasob geodezyjny i kartograficzny	STAROSTA ŚWIDNICKI
Nazwa materiału zasobu	mape hybrydowe
Identyfikator państwowego zasobu geodezyjnego i kartograficznego	1609/4 243,6 1:6617 693-1 12912
Data wykonania kopii	18-01-2018-243
Imię, nazwisko i podpis osoby reprezentującej organ	Z up. STAROSTY Edwin Kwieciński POMOC ADMINISTRACYJNA

ABCD linie rozgraniczające teren inwestycji

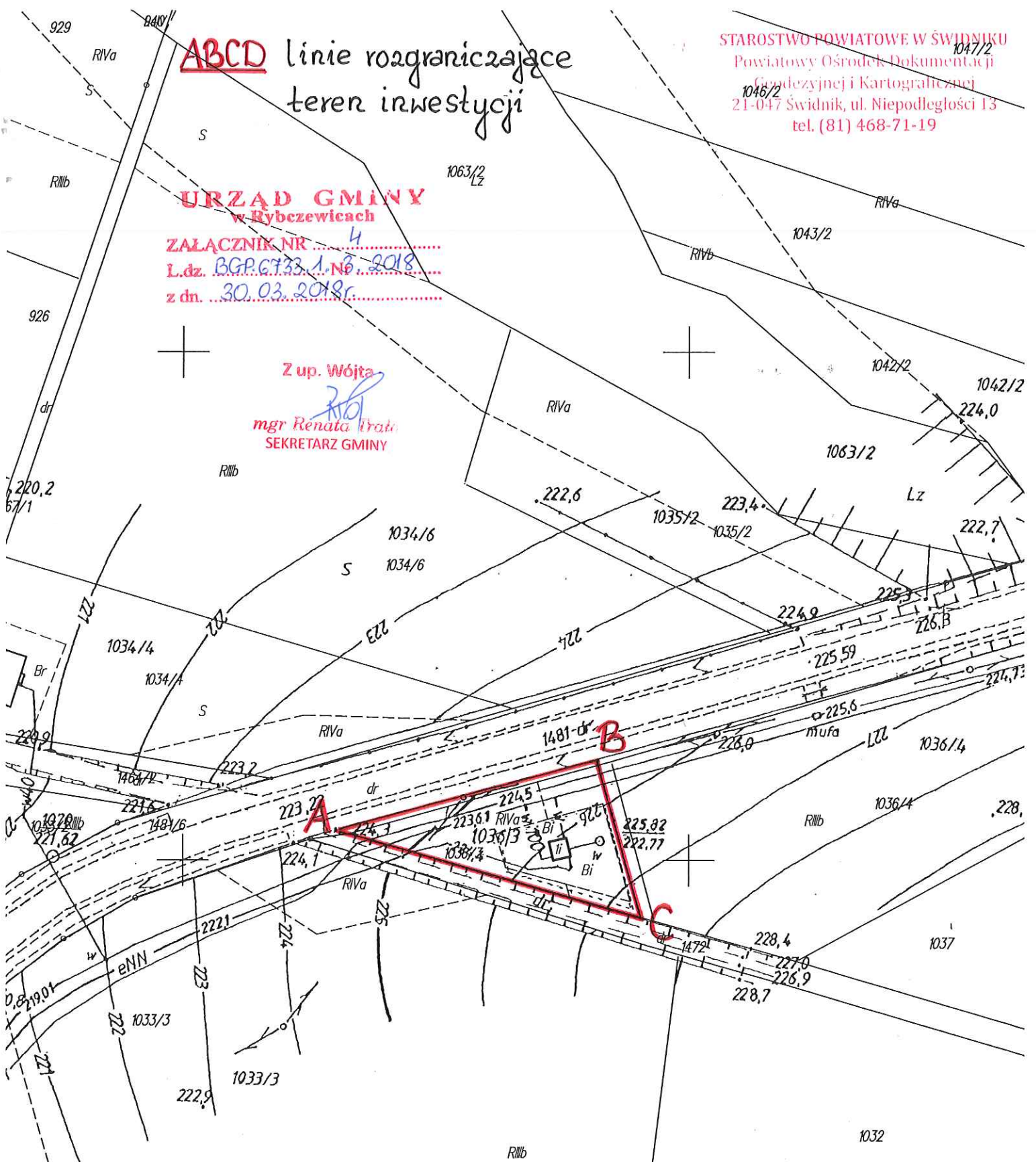
STAROSTWO POWIATOWE W ŚWIDNIKU
 Powiatowy Ośrodek Dokumentacji
 Geodezyjnej i Kartograficznej
 21-047 Świdnik, ul. Niepodległości 13
 tel. (81) 468-71-19

URZĄD GMINY
 w Rybczewicach

ZALĄCZNIK NR 4
 L.dz. BGP.6733.1.8-2018
 z dn. 30.03.2018r.

Z up. Wójta

 mgr Renata Traci
 SEKRETARZ GMINY



Województwo: Lubelskie

Powiat: Świdnicki

Jednostka ewidencyjna: 0617.04.2 Rybczewice

Obręb: 8. Styryno I

Skala: 1:1000

Poświadczam zgodność niniejszej kopii z treścią materiału państwowego zasobu geodezyjnego i kartograficznego

Organ prowadzący państwowy zasób geodezyjny i kartograficzny: STAROSTA ŚWIDNICKI

Nazwa materiału zasobu: mape hybrydowe

Identyfikator ewidencyjny materiału zasobu: P.0047. 693-112010

Data wykonania kopii: 10-01-2018

Imię, nazwisko i podpis osoby reprezentującej organ: Z up. STAROSTY Edwin Kwieciński POMOC ADMINISTRACYJNA